

# 明治記念館 地図



## 明治記念館へのお問い合わせ

〒107-8507  
東京都港区元赤坂2-2-23

大代表 TEL 03- 3403-1171

## メモ

### 電車の場合

- ・JR中央・総武線 【信濃町駅】下車、徒歩3分
- ・地下鉄 銀座線・半蔵門線・大江戸線【青山一丁目駅】下車 (2番出口)、徒歩6分
- ・地下鉄 大江戸線 【国立競技場駅】下車 (A1出口) 徒歩6分

### お車の場合

・首都高速4号線 外苑出口を降りてください。上り線、下り線で出口が異なります。  
無料専用駐車場 (250台) がございます。


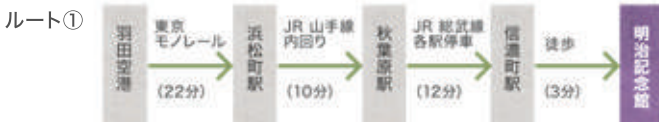
※土日祝日は大変混雑いたしますので、できるだけ公共交通機関をご利用くださいませ。

- ▶▶▶ 日・祝日用の首都高速出口から当館までの通路です。
- ▶▶▶ 日・祝日用の当館から首都高速入口までの通路です。
- ▶▶▶ 日・祝日は明治神宮外苑への入口は 数カ所閉鎖 (AM9:00～PM5:00) されることがありますのでご注意ください。


### バスの場合

- ・都バス 品川車庫前～新宿駅西口 (品97)  
【権田原 明治記念館前】下車徒歩1分

### 空港からの場合 羽田空港からは4ルートあります。



### 新幹線の場合 東京駅からは2ルートあります。



### 【最寄り駅から明治記念館までのことば地図】

- JR中央・総武線 「信濃町駅」下車、徒歩3分  
改札を出て左に進むと、4車線の外苑東通りにかかる歩道橋が前方にあるので、そちらに向かって歩きます。外苑東通り沿いにこの歩道橋の下を通り過ぎて直進。途中、高速出口の信号を渡り直進すると右手に「権田原」のバス停があり、更に進むと明治記念館の看板が左手に見えてきます。権田原交差点の手前、左に明治記念館正門があります。
- 地下鉄 銀座線・半蔵門線「青山一丁目駅」下車 (2番出口)、徒歩6分  
2番出口から地上へ出て右側すぐに交番があり、目の前は青山1丁目交差点です。交番の前を通過して、石垣 (東宮御所) を右手に歩道をしばらく直進します。※ふたつ目の信号が権田原交差点です。そのまま直進し、交差点角の交番前を通過すると、すぐ右側に明治記念館正門があります。
- 地下鉄 大江戸線 国立競技場駅下車 (A1 出口) 徒歩 6分  
A1 出口から歩道を左へ進みます。約 250m 先のふたつ目の信号まで進むと、明治記念館の看板 (この先600m) が見える二股の分かれ道があります。右側の道を進み、聖徳記念絵画館を右手に見、左側にはここに公園が見えてきます。さらに直進すると再び二股の分かれ道に明治記念館の看板 (この先左折、すぐ右側) があります。今度は左側に進むと約100mで権田原交差点 (外苑東通り) に出ます。その外苑東通りを渡った左前方に明治記念館正門があります。